

Balade à pied

Durée : 6 h 00

Longueur : 18 km
▼ 53 m - ▲ 155 m

Balissage : jaune et vert

Niveau : très difficile

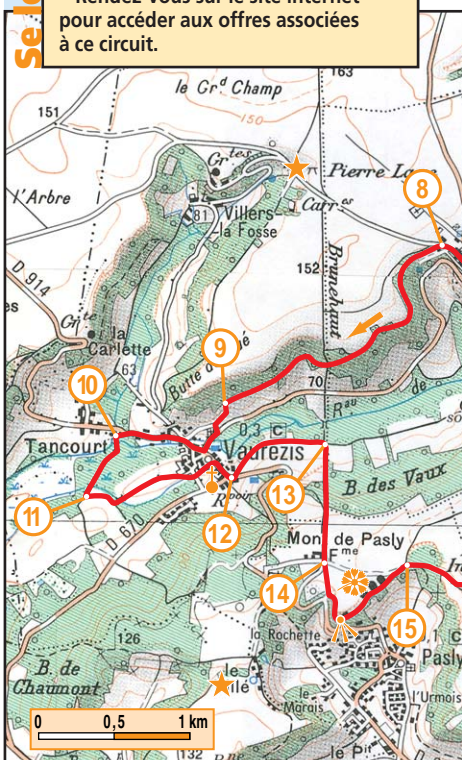
Points forts :

- Paysage varié alternant plateaux et vallons.
- Beaux villages du Soissonnais.

se restaurer :

- Rendez-vous sur le site internet pour accéder aux offres associées à ce circuit.

Se loger



© IGN 2005 licence N° 0071/CUGX/2005

Infos touristiques :

• Office de Tourisme de Soissons
Place Fernand Marquigny
02100 SOISSONS - Tel : 03 23 53 17 37
mail : officedetourisme@ville-soissons.fr
web : www.ville-soissons.fr

- Pour connaître la légende des pictos, rendez-vous sur notre site internet dans la rubrique charte et conseils.



© chamina 2005 - www.chamina.com

Création et entretien du circuit :
Communauté d'Agglomération
du Soissonnais

Cette fiche est extraite du site
www.randonner.fr


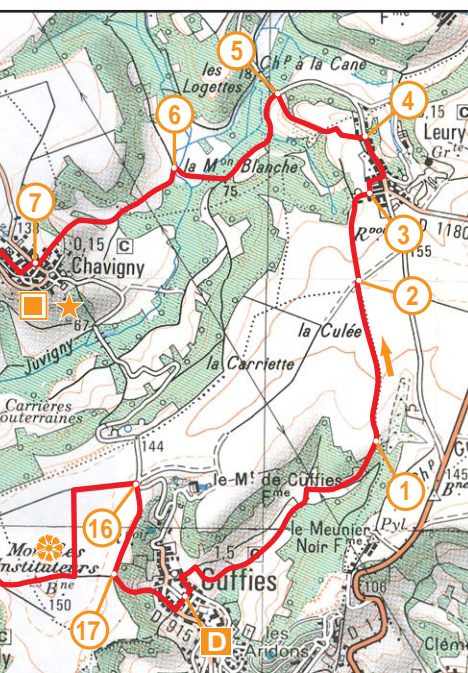
Soissonnais / Valois

La pierre à sel

CUFFIES - LEURY - CHAVIGNY - VAUXREZIS - PASLY - CUFFIES

Passé le ru de Juvigny, le circuit rejoint la pierre à sel sur la place de Chavigny puis, à travers le marais, les vestiges de l'oppidum de Noviodunum (point de ralliement des Suessions), dont César ne put s'emparer en 57 av. J.-C.

D Place de la mairie à Cuffies. Aller à gauche rue du Marais puis monter un chemin à droite. En haut, prendre à droite (vue sur Cuffies et Soissons), puis à gauche. Négliger un chemin à gauche et à droite et continuer à travers champs. Remonter en sous-bois (forte pente). **1** À la sortie du



L'aisne à Cuffies. -S. Lefebvre-

bois, longer la haie sur la droite et poursuivre à travers champs. **2** Continuer tout droit à l'intersection près d'une grange, puis rue des Berniers dans Leury. **3** Au croisement face à une vieille grange, s'engager à gauche dans la rue de Derrière-la-Ville, puis à droite jusqu'à la mairie, et à gauche. **4** Laisser l'impasse des Fossés et emprunter un petit chemin empierré à gauche. Virer à gauche et à droite (descente). **5** Laisser une route à droite et

À découvrir

chemin faisant :

- Monument des instituteurs à Cuffies.
- Vallon du Curu à Chavigny.
- Pierre à sel et lavoir à Chavigny.
- Église remarquable de Vauxrezis (XII-XVI^e s.).
- Dolmen de la pierre Laye à Vauxrezis.
- Vestiges d'un camp gaulois et de la voie romaine dite « Chaussée Brunehaut » à Pasly.
- Creuttes à Pasly.

piquer à gauche. Virer à droite à la fourche suivante, franchir le ru du Curu. **6** Poursuivre à gauche sur un large chemin. Face à une pâture, monter à droite vers Chavigny. Rejoindre la rue Wilson et continuer jusqu'à la place (pierre à sel). **7** Prendre à droite, puis à gauche rue du Commerce et de nouveau à droite. **8** Au panneau de sortie, emprunter une ancienne voie ferrée à gauche sur 2 km. **9** Tourner à gauche au croisement, longer un cimetière et virer à gauche à l'angle. Aux deux intersections, tourner à droite, puis prendre la 2^e rue à gauche. **10** Quitter la route et prendre à gauche pour traverser le marais. **11** Après le ruisseau, prendre à gauche et le longer sur 200m. Le retraverser (pont) pour gagner à nouveau le village de Vauxrezis. **12** Passer devant l'église et emprunter la rue principale (D 914) sur 200m. A l'embranchement avec la D670, prendre le chemin à gauche qui longe le marais. **13** 600m plus loin, prendre la chaussée Brunehaut à droite et grimper vers le Mont de Pasly. **14** Au centre équestre, poursuivre le chemin dans la même direction. Remonter sur la gauche en bas du chemin (grottes avec inscriptions de 1914-1918). Vue sur Pasly et Soissons. **15** À l'intersection, tourner à droite et longer la zone boisée, puis prendre à gauche (monument des Instituteurs). Tourner ensuite à gauche puis à droite. **16** Au croisement avec la route, partir sur un chemin à droite. Contourner une barrière. **17** Descendre à gauche une sente sinueuse à travers bois et rejoindre la rue des Malpeignés. Aller à droite rue Dabremont puis à gauche par la sente des Écoles pour rejoindre D.